

Licenciado
Juan Alberto Monzón Esquivel
Viceministro del Patrimonio Cultural y Natural
Su Despacho

Estimado Licenciado Monzón:

De la manera más atenta me dirijo a usted con el propósito presentarle mi informe de actividades mensuales conforme a lo estipulado en el **Contrato Administrativo por Servicios Profesionales Número 56-2016**, aprobado mediante el acuerdo ministerial **Número 24-2016** correspondiente al mes de Junio del presente año y para el cobro de mis honorarios estoy presentando la Factura Serie "A" y correlativo 00049.

Actividades

1. En la Acrópolis Este se efectuaron diversos trabajos. En el caso del Edificio 216, el reciente incremento de la temperatura y la falta de lluvias con la consecuente pérdida de humedad ha impactado los muros del templo, por lo cual se hizo imperativo realizar una aplicación de mezcla con carácter preventivo en los puntos más sensibles de su fachada exterior y muros interiores, abarcando 51.6 m². Ahora bien, en el caso de los edificios 217, 218 y 219 los trabajos se concentraron en limpieza mecánica y húmeda de la cámara del Edificio 218, en tanto en dicho conjunto hacia el exterior se realizó limpieza de maleza, alcanzando 141.68 m². Este proceso va acompañado de un monitoreo constante.




Foto 1. Aplicación de mezcla, templo del Edificio 216, Yaxha



Foto 2. Edificios 217 y 218, fachada oeste, Yaxha

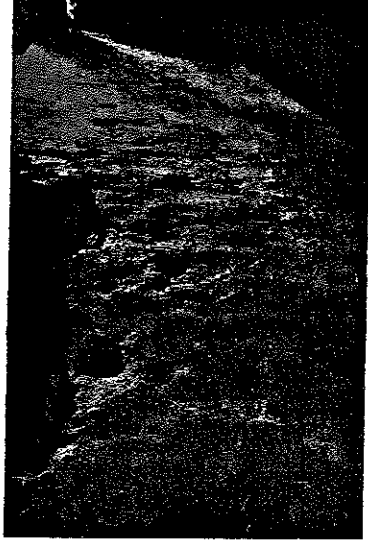


Foto 3. Muro Este de cámara, Edificio 218, Yaxha

2. En la Acrópolis Norte los trabajos se orientaron por un lado a limpieza de maleza en los edificios 142 y 144 así como en el Basamento Oeste, en tanto se barrieron los cuartos del edificio 134, todo lo cual alcanzó 8322 m²; por otro lado, se reintegraron piedras de fachada que se habían desprendido de su ubicación en los edificios 142 y 144, recuperando 8220 cm² de área.




Foto 4. Edificio 142, Yaxha



Foto 5. Basamento Oeste, Acrópolis Norte, Yaxha

3. Los trabajos en la Acrópolis Sur se concentraron en el Edificio 375. En primer lugar, se llevó a cabo limpieza húmeda de los muros con estuco y el grafiti para eliminar la microflora. Asimismo, comenzaron a realizarse pruebas para hidratación del estuco, dado que las elevadas temperaturas de la temporada y la falta de humedad ponen bajo riesgo de desprendimientos del estuco de su sustrato. En segundo lugar, se llevó a cabo un resane de grietas que surgieron en su techo. Así, se abarcaron 28.87 m².



Foto 6. Edificio 375, Acrópolis Sur, Yaxha

4. En el Grupo Maler se atendió el Edificio 1 a través de trabajos de limpieza, desyerbe y chapeo. Se verificó asimismo que no presentara ningún tipo de agrietamientos o desprendimientos. En total se abarcaron 2340 m².



Foto 7. Edificio 1, Grupo Maler, Yaxha

5. En el Grupo Residencial Oeste los trabajos se circunscribieron a barrido y eliminación de hojas y basura orgánica que abarcó tanto los edificios 103 y 109 como el área de plaza. En total se abarcaron 1064 m².




Foto 8. Grupo Residencial Oeste, Basamento, Yaxha

6. En el Juego de Pelota se efectuaron trabajos de barrido y eliminación de basura orgánica ubicada en torno a ambos edificios. Asimismo, se llevó a cabo un resane de grietas ocurridas en su sección superior. En total se abarcaron 792 m².



Foto 9. Juego de Pelota I, Yaxha

7. Los trabajos en la Calzada Blom se orientaron hacia el barrido de hojas y basura orgánica en ambos parapetos y la remoción de microflora en el ubicado al Este. En total se abarcaron 1950.8 m².



Foto 10. Parapeto Este, Calzada Blom, Yaxha

8. En Topoxte las actividades consistieron en limpieza de hojas y ramas, removiendo basura orgánica, tanto en la plaza principal como en los edificios E, D y G. En total se abarcaron 5626.5 m².



Foto 11. Plaza principal, Topoxte

9. Se ha procedido a realizar trabajos de limpieza mecánica a 17 estelas, 9 altares, la maqueta y el mascarón de Yaxha, a fin de prevenir la acumulación de basura orgánica y microflora.



Foto 12. Monumento A, Via 5, Yaxha

10. Se llevó una visita de trabajo al sitio Nakum para verificar el estado de conservación de su arquitectura expuesta. De esta cuenta fue posible observar diversos elementos en las Acrópolis Sur e Interior que requieren atención, tanto a nivel de sustentación de muros como de conservación de estuco.



Foto 13. Sección de muro con embono que es necesario atender, Edificio 14, Acrópolis Sur, Nakum

11. Se llevaron a cabo trabajos de mantenimiento a dos sitios arqueológicos. En el caso de La Pochitoca, se efectuó chapeo y limpieza del área de plaza y perímetro, verificando asimismo el estado de conservación e integridad, abarcando 13000 m². De modo adicional, también se dio mantenimiento parcial al sendero de acceso, removiendo árboles caídos. En el segundo caso, en la Poza Maya, se desarrolló una renovación parcial del apuntalamiento que sustenta parte del Edificio 1.



Foto 14. Sitio arqueológico La Pochitoca



Foto 15. Despeje de sendero, rumbo al sitio arqueológico La Pochitoca



Foto 16. Sitio arqueológico La Pochitoca

12. Como parte del programa de monitoreo del parque, se llevaron a cabo visitas de monitoreo a los sitios arqueológicos Balamchak, El Pital y Kanajau, ubicados todos hacia el noreste del área. Se buscaba verificar su estado de conservación, determinando la presencia de saqueos recientes adicionales a los ya reportados con anterioridad. En general, pudo notarse que afortunadamente, no se observaron saqueos recientes, y es necesario proceder al relleno de los ya existentes previa documentación adicional a la ya disponible a través de un programa. Asimismo, deben llevarse a cabo actividades de chapeo y manejo de vegetación. Ahora bien, la información de estos sitios puede ser útil al momento de considerar abrir nuevos circuitos para la visita turística al área, lo que sería un atractivo, así como contribuiría al fortalecimiento de los emprendimientos comunitarios.



Foto 17. Montículo, sitio arqueológico Balamchak



Foto 18. Montículo, sitio arqueológico El Pital




Foto 19. Montículo, sitio arqueológico Kanajau

13. Se efectuó una visita al sitio arqueológico Naranjo, el cual se encuentra bajo intervención por DECORSIAP. Se recorrió su área arqueológica restaurada, y pudo así observarse el tipo de mantenimiento y conservación que recibe, lo que permite a la vez comparar el grado de avance alcanzado en Yaxha.




Foto 20. Acrópolis Central, Naranjo

14. Los trabajos en el Edificio 137 han avanzado de modo satisfactorio. Al momento se está trabajando en el cuarto cuerpo del lado norte, y ya ha ganado estabilidad, al punto de estimarse que puede soportar el próximo inicio de la temporada de lluvias sin inconvenientes significativos.



Foto 21. Pozo realizado en el cuarto cuerpo, lado norte, Edificio 137

15. A fin de optimizar el recurso humano y ante la reciente adquisición de unidades de GPS bajo gestión de la administración, se brindó una capacitación teórico-práctica al personal del Grupo de Conservación sobre el uso del aparato, mostrando sus principales características para el registro de coordenadas, el establecimiento de rutas y búsqueda de puntos específicos. Ante los resultados positivos alcanzados en esta ocasión, se espera hacer extensiva esta actividad al resto del personal del parque. A mediano plazo se espera fortalecer el programa de monitoreo de sitios arqueológicos a través del involucramiento de una mayor cantidad de personal, lo que a su vez incidiría de modo directo en una ampliación de la cobertura necesaria para una más efectiva toma de decisiones.





Foto 22. Personal del Grupo de Conservación durante la capacitación sobre el uso del GPS



Jorge Mario Ortiz de León


Bo. Nelson Carabeo
Coordinador Administrativo
Parque Nacional Yaxha-Nakum-Naranjo